Koordinační situace 4, vlečka PK

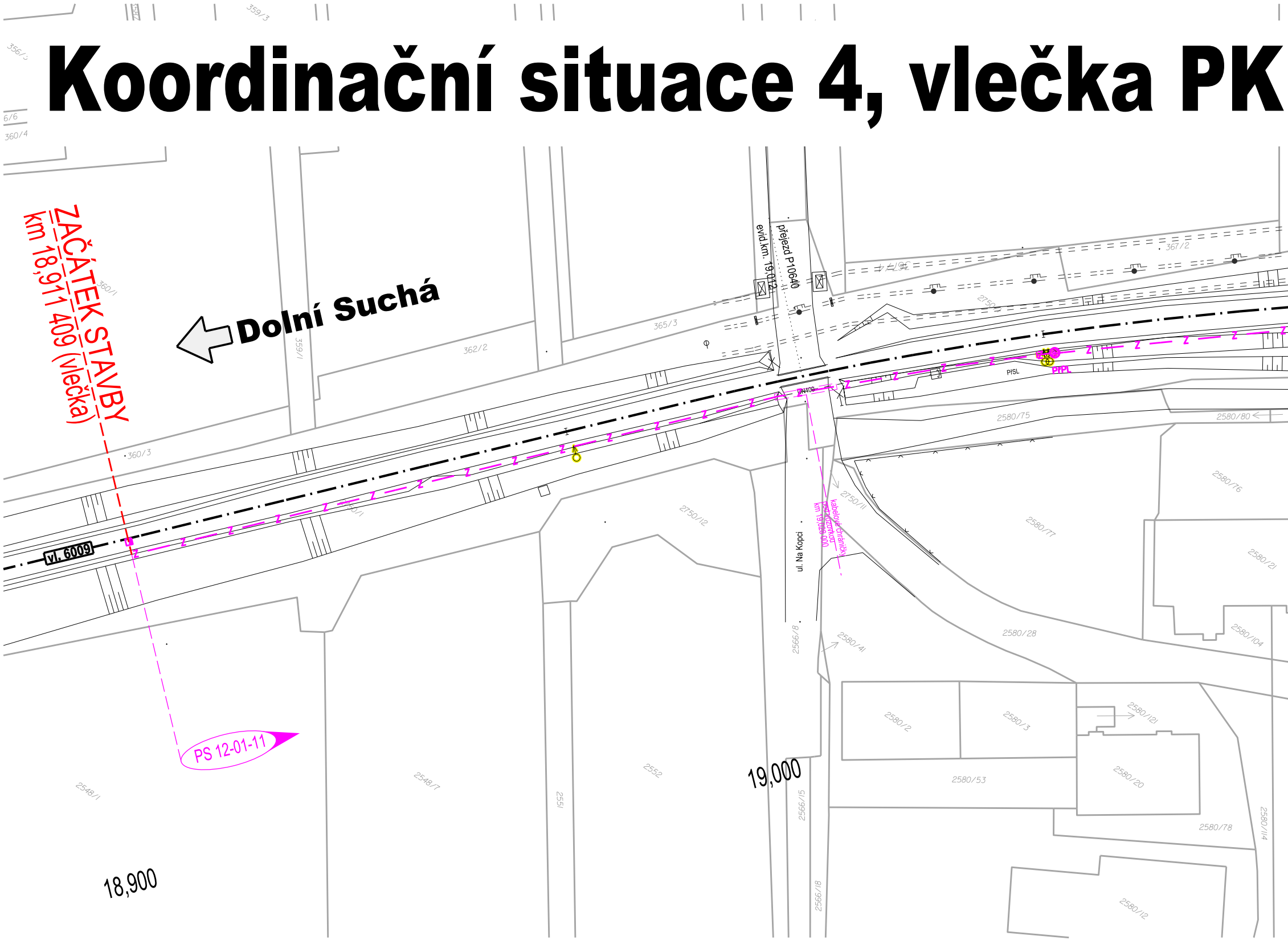
ZAČÁTEK STAVBY
km 18,911 409 (vlečka)
Dolní Suchá
vl. 6009
PS 12-01-11
18,900
19,000
přejezd P10640
evid.km. 19,012
DN400
ul. Na Kopci
kabelové chráničky
pod vozovkou
km 19,028 000
PřSL
PřPL
356/3
359/3
6/6
360/4
360/1
359/1
362/2
365/3
360/3
367/2
2750/12
2750/11
2580/75
2580/80
2580/76
2580/77
2580/21
2580/28
2580/104
2580/41
2566/8
2580/2
2580/3
2580/121
2580/53
2580/20
2580/78
2580/114
2580/12
2548/1
2548/7
2551
2552
2566/15
2566/18

P Cargo

I/11 Havířov – Třanovice (související investice)

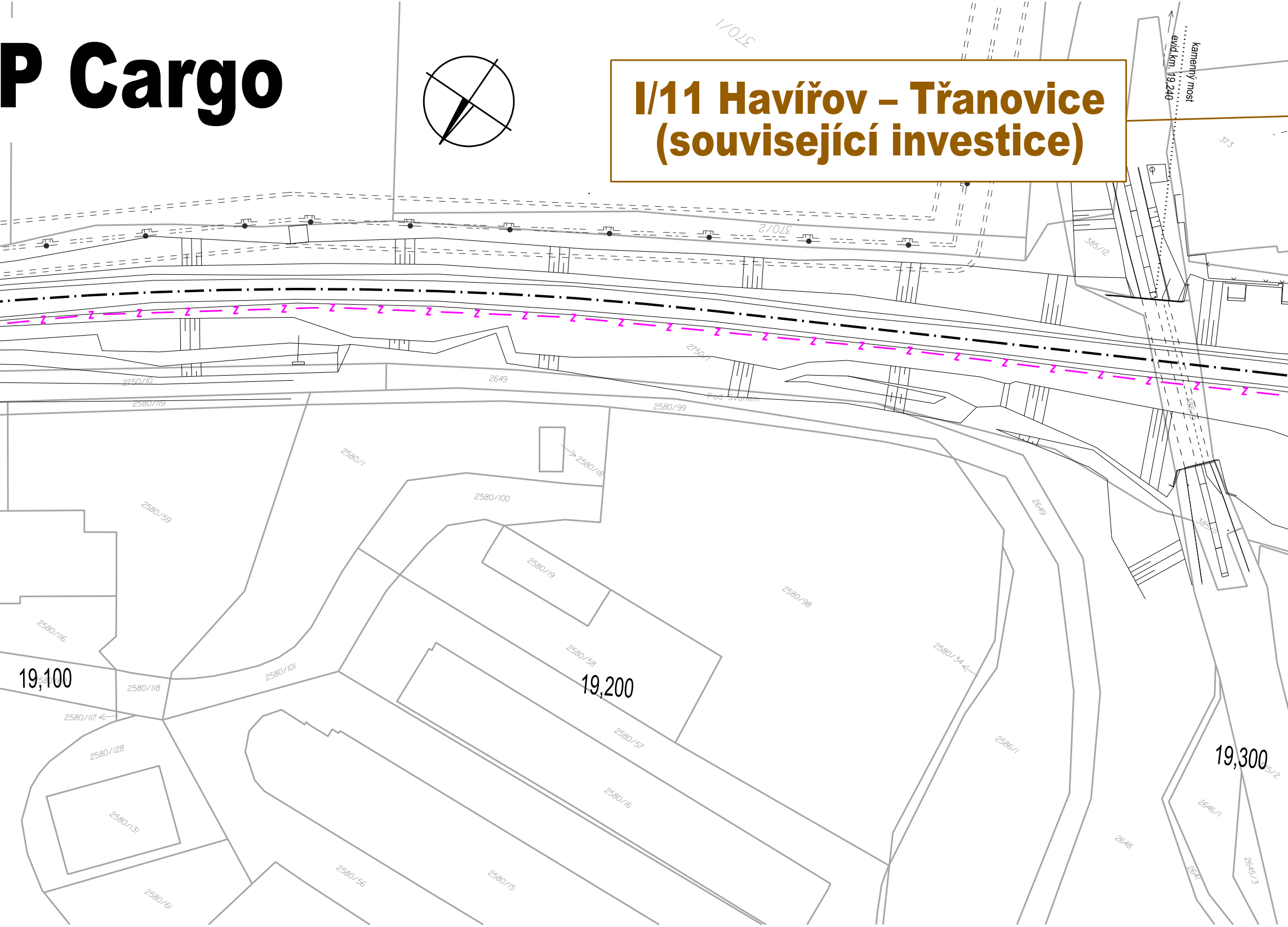
kamenný most
evid.km. 19,240
370/1
370/2
373
385/12
385/1
2750/1
2750/10
2649
2580/119
2580/99
Pod Svahem
2580/1
2580/18
2580/100
2580/59
2580/19
2580/98
2649
2580/116
2580/34
19,100
2580/118
2580/101
2580/58
19,200
2580/117
2580/57
2586/1
2580/128
2580/16
19,300
2646/1
2580/131
2648
2580/56
2580/15
2647
2645/3
2580/61

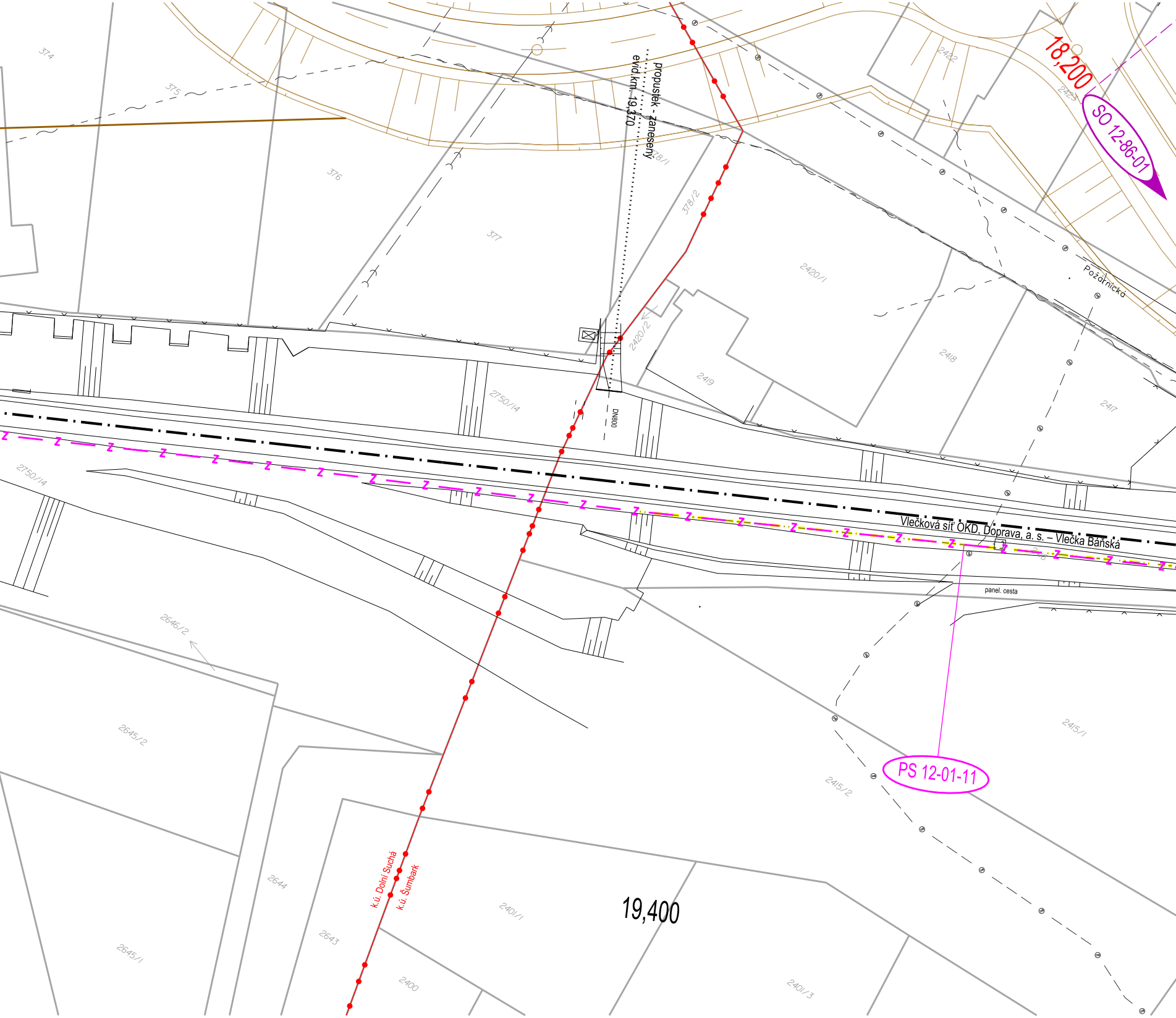
374
375
376
377
378/1
378/2
propustek - zanesený
evid.km. 19,370
18,200
2422
2423
SO 12-86-01
Požárnická
2420/1
2420/2
2419
2418
2417
2750/14
2750/14
DN800
Vlečková síť OKD, Doprava, a. s. – Vlečka Báňská
panel. cesta
2646/2
2645/2
2415/1
2415/2
PS 12-01-11
2644
2643
2401/1
2400
2401/3
2645/1
19,400
k.ú. Dolní Suchá
k.ú. Šumbark

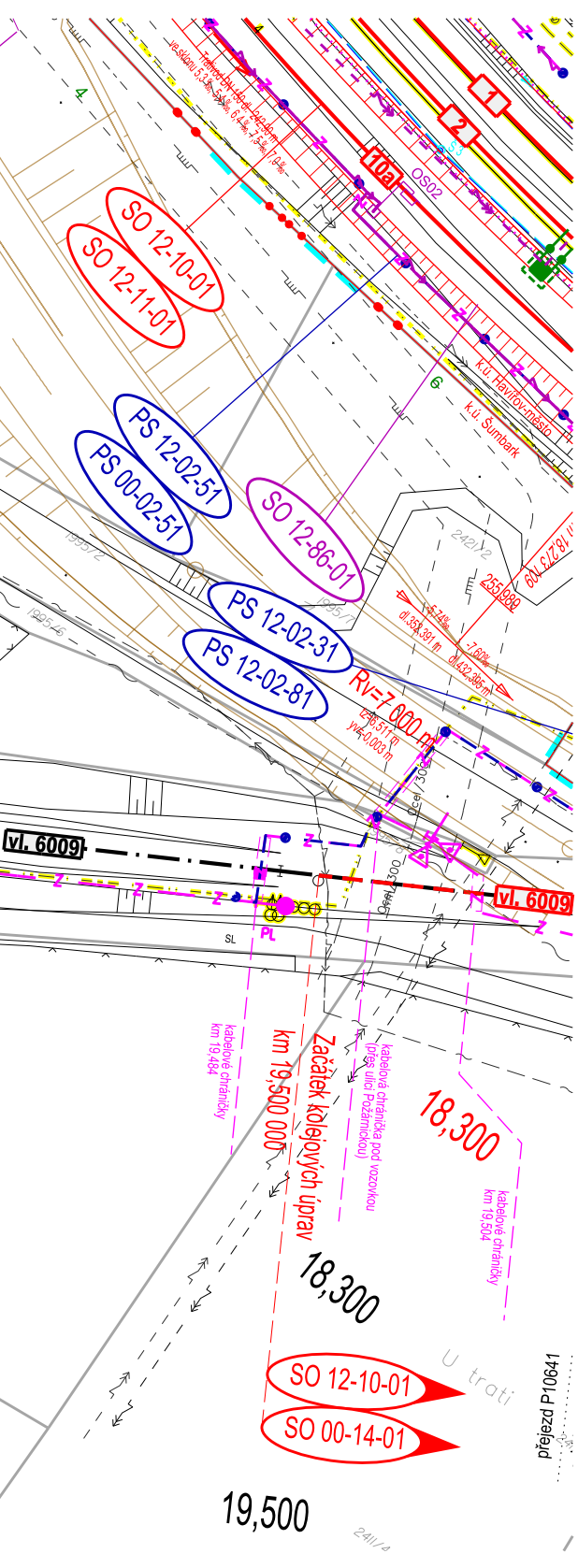
SO 12-10-01
SO 12-11-01
PS 12-02-51
PS 00-02-51
SO 12-86-01
PS 12-02-31
PS 12-02-81
1
2
10a
OS02
Š3
4
6
Trativod DN 150 dl. 242,00 m
ve sklonu 5,3 ‰, 5,4 ‰, 6,4 ‰, 7,5 ‰, 7,0 ‰
k.ú. Havířov-město
k.ú. Šumbark
1995/2
1995/6
1995/7
2421/2
255,989
18,273 109
-5,74‰
dl.353,391 m
-7,60‰
dl.432,395 m
Rv=7 000 m
tz=6,511 m
yv=-0,003 m
Ocel/300
vl. 6009
vl. 6009
PL
SL
kabelové chráničky km 19,484
km 19,500 000
Začátek kolejových úprav
kabelová chránička pod vozovkou (přes ulici Požárnickou)
18,300
18,300
kabelové chráničky km 19,504
SO 12-10-01
SO 00-14-01
U trati
přejezd P10641
19,500
2411/4

Klad listů:

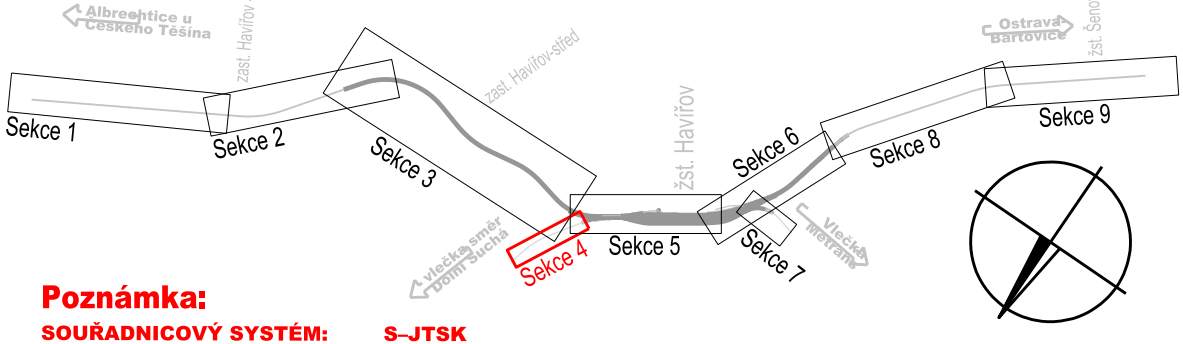
Albrechtice u Českého Těšína
zast. Havířov - Suchá
zast. Havířov-střed
žst. Havířov
Ostrava Bartovice
žst. Šenov
Sekce 1
Sekce 2
Sekce 3
Sekce 4
Sekce 5
Sekce 6
Sekce 7
Sekce 8
Sekce 9
vlečka směr Dolní Suchá
Vlečka Metrans

Poznámka:

SOUŘADNICOVÝ SYSTÉM: S–JTSK
VÝŠKOVÝ SYSTÉM: Bpv

VŠECHNY KILOMETRICKÉ POPISY BEZ UVEDENÍ ČÍSLA KOLEJE JSOU VZTAŽENY KE KOLEJI č.1.
POPISY KURZÍVOU JSOU VZTAŽENY KE KOLEJI Č.2.

KOORDINAČNÍ SITUACE ZOBRAZUJE POUZE DEFINITIVNÍ STAV, KRESBA NEOBSAHUJE PROVIZORNÍ STAVY, TYTO JSOU OBSAŽENY V DOKUMENTACI K JEDNOTLIVÝM PS A SO

Legenda koordinační situace:

- hranice drážního pozemku (ČD, a.s.)
- hranice drážního pozemku (Správa železnic, s.o.)
- hranice katastrálního území
- stávající stav
- stávající hranice parcel katastrální mapy
- vlečková kolej (stávající stav)
- nové řešení stavebních objektů
- nové řešení trakčního vedení
- demolice/demontáž
- související stavby
- K 207 Š 207 kanalizační sběrače / trativody vč. šachet
- směrová a výšková úprava st. koleje
- osa koleje vedená pod mostní konstrukcí, zastřešením, atd.
- Z Z zabezpečovací zařízení
- sdělovací zařízení
- silnoproudé vedení
- kanalizace – jednotná
- kanalizace – dešťová
- kanalizace – splašková
- kanalizace - výtlačná
- vodovod
- teplovod
- oplocení
- kabelovod
- 21,700 staničení – nové
- 21,700 staničení – stávající
- související investice
- Sc413 prvky zab.zař. (návěstidla)
- 243B prvky trakčního vedení
- EOV prvky silnoproudého vedení (osvětlovací stožáry, věže a EOV)
- prvky informačního systému (kamery, rozhlas a informační tabule)

Legenda podbarvení:

- 🟥 pozemní stavební objekty – novostavba, mostní objekty – rekonstrukce, novostavba
- 🟩 pozemní stavební objekty – rekonstrukce
- 🟨 nástupiště
- 🟩 zastřešení
- ⬜ silniční komunikace, zpevněné plochy
- 🟧 provizorní nástupiště
- 🟪 kabelovod

Legenda stávajících inž. sítí:

- mikrovlnné spoje
- radiove sítě
- sdělovací vedení, podzemní
- sdělovací vedení, nadzemní
- silnoproud NN, podzemní
- silnoproud NN, nadzemní
- silnoproud VN, podzemní
- silnoproud VN, nadzemní
- silnoproud VVN, nadzemní
- plynovod NTL
- plynovod STL
- plynovod VTL
- kanalizace dešťová
- kanalizace jednotná
- kanalizace splašková
- horkovod, nadzemní
- horkovod, podzemní
- dusíkovod, nadzemní
- Z zabezpečovací kabely
- vodovod

Seznam SO a PS:

D.1.1 Zabezpečovací zařízení

D.1.1.1 Staniční zabezpečovací zařízení
- PS 12-01-11 Žst. Havířov, staniční zabezpečovací zařízení

D.1.2 Sdělovací zařízení

D.1.2.5 Dálková, optická, závěsná kabelizace (DK, DOK, ZOK)
- PS 12-02-51 Žst. Havířov, DOK a TK
- PS 00-02-51 Albrechtice u Českého Těšína – Ostrava Bartovice, DOK ČD-T

D.2.1 Inženýrské objekty

D.2.1.1 Kolejový svršek a spodek
- SO 12-10-01 Žst. Havířov, železniční svršek
- SO 12-11-01 Žst. Havířov, železniční spodek
- SO 00-14-01 Žst. Havířov, výstroj trati

D.2.3 Trakční a energetlcká zařízení

D.2.3.1 Trakční vedení
- SO 11-81-01 Albrechtice u Českého Těšína – Havířov, úprava trakčního vedení
- SO 11-81-02 Albrechtice u Českého Těšína – Havířov, zavěšení kabelu 22kV na TP

D.2.3.6 Rozvody vn, nn, osvětlení a dálkové ovládaní odpojovačů
- SO 12-86-01 Žst. Havířov, venkovní osvětlení

Jiná ověření:

Paré:

Orientační schéma:

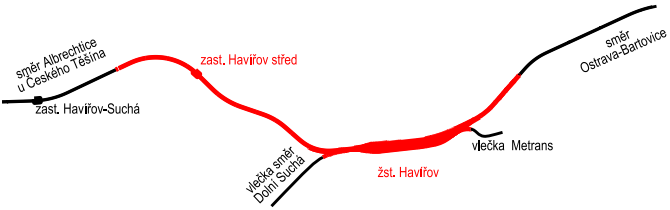
směr Albrechtice
u Českého Těšína
zast. Havířov-Suchá
zast. Havířov střed
směr
Ostrava-Bartovice
vlečka Metrans
vlečka směr
Dolní Suchá
žst. Havířov

Razítko oprávněné osoby:

Podpis:

Datum:

Revize:	Datum:	Popis:	Kontroloval:
000	30. 4. 2022	Definitivní odevzdání dokumentace	Ing. Pavel Kučera

Stavebník / investor:	**Správa železnic, státní organizace**
Adresa:	Dlážděná 1003/7, 110 00 Praha 1
Zástupce investora:	Stavební správa východ
Adresa:	Nerudova 773/1, 779 00 Olomouc

Zhotovitel díla:	**MORAVIA CONSULT Olomouc a.s.**
Adresa:	Legionářská 1085/8, 779 00 Olomouc
Kontakt:	T: +420 585 570 444 E: moravia@moravia.cz
Zhotovitel části / objektu:	**EXprojekt s.r.o.**
Adresa:	Heršpická 758/13, 619 00 Brno
Kontakt:	T: +420 533 312 000 E: info@exprojekt.cz
Hlavní projektant (HIP):	Ing. Pavel Kučera
Specialista:	Ing. Petr Libosvár

Název stavby/akce:	**Optimalizace traťového úseku Havířov (včetně) - zastávka Havířov střed (mimo)**		Označení investora: S621700033 Zakázka: 20-110-230-US
Název části:	Situační výkresy		Označení části: **C.3**
Název objektu / dílčí části:	**Koordinační situační výkres**		Číslo objektu/komplexu:
Název přílohy: Název dílčí části přílohy:	**Koordinační situace 4** **vlečka PKP Cargo**		Číslo přílohy: **2 . 004**
Odpovědný projektant: Ing. Petr Libosvár	Zpracovatel přílohy: Ing. Petr Libosvár	Měřítko: 1:500 Formáty: 8 x A4	Stupeň dokumentace: **PDPS**
Kraj: Moravskoslezský	Katastrální území: viz textová část	TUDU: 2521 B1	Smluvní datum zpracování: **30. 4. 2022**

S-kód:	*Stupeň dokumentace:*	*Část:*	*Objekt:*	*Podobjekt:*	*Příloha:*	*Revize:*
S 6 2 1 7 0 0 0 3 3	_ P D P S	_ C 3 X X X	_ X X X X X X X X	_ X X	_ 2 _ 0 0 4	_ 0 0 0

Prostor pro další informace

DOKUMENT LZE UŽÍVAT POUZE VE SMYSLU PŘÍSLUŠNÉ SMLOUVY O DÍLO. ŽÁDNÁ JEHO ČÁST NEMŮŽE BÝT DLE ZÁKONA č.121/2000 Sb. KOPÍROVÁNA NEBO JINAK ROZŠIŘOVÁNA BEZ SOUHLASU MORAVIA CONSULT Olomouc a.s.